

ÚZEMNÍ PLÁN NEVEKLOVICE

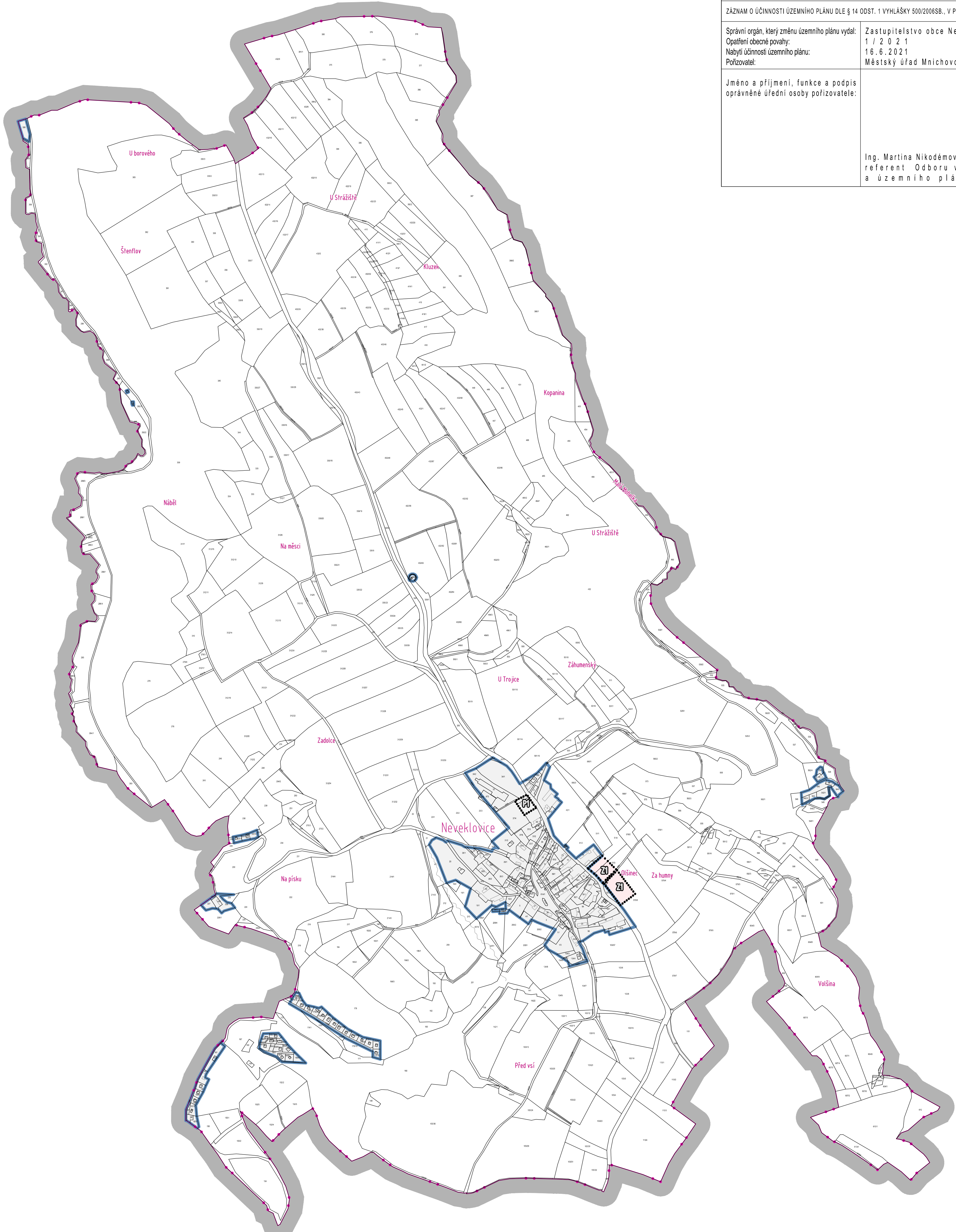
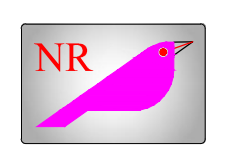
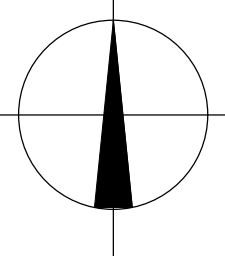
ZÁZNAM O ÚČINNOSTI ÚZEMNÍHO PLÁNU DLE § 14 ODS. 1 VYHLÁŠKY 500/2006SB., V PLATNÉM ZNĚNÍ

Správní orgán, který změnu územního plánu vydal:	Zastupitelstvo obce Neveklovice
Opatření obecné povahy:	1 / 2 0 2 1
Nabytí účinnosti územního plánu:	16. 6. 2021
Pořizovatel:	Městský úřad Mnichovo Hradiště

Jméno a příjmení, funkce a podpis oprávněné úřední osoby pořizovatele:

Ing. Martina Nikodémová odborný referent Odboru výstavby a územního plánování

V 1

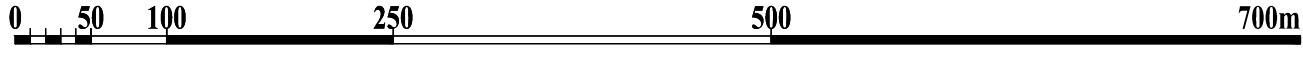


LEGENDA

STAV	ZMĚNA	POVRCHOVÉ ÚZEMÍ	HA
[Blue line]	[Blue line]	HRANICE ŘEŠENÉHO ÚZEMÍ K Ú. NEVEKLOVICE 661325	~ 351,10 ha
[Blue line]	[Blue line]	ZASTAVĚNÉ ÚZEMÍ	~ 11,83 ha
[Blue line]	[Blue line]	HRANICE KATASTRÁLNÍHO ÚZEMÍ NEVEKLOVICE	ICOB 571997
[Blue line]	[Blue line]	ZASTAVITELNÉ PLOCHY	Z1 ~ 0,53 ha
[Blue line]	[Blue line]	PLOCHY PŘESTAVBY	P1 ~ 0,14 ha

NEVEKLOVICE

ÚZEMNÍ PLÁN NEVEKLOVICE BYL SPOLUFINANCOVÁN Z PROSTŘEDKŮ MINISTERSTVA PRO MÍSTNÍ ROZVOJ



AUTOR ing.arch. Jan Kosík - PROZIS Jana Pálková 1121 Mladá Boleslav IČO: 102 30 068 773 863 584 mail: kosik@prozis.cz, kosjan11@gmail.com	PROJEKTANT ing.arch. Jan Kosík - PROZIS Jana Pálková 1121 Mladá Boleslav IČO: 102 30 068 773 863 584 mail: kosik@prozis.cz, kosjan11@gmail.com	PROJEKČNÍ KANCELÁŘ PROZIS SAFAŘKOVÁ 177, 292 01 Mladá Boleslav tel: 328 735 390
KRAJ: Středočeský	MĚSTO: Mladá Boleslav	STAVEBNÍ ÚŘAD: obec NEVEKLOVICE
INVESTOR: obec NEVEKLOVICE	NAZEV AKCE: ÚZEMNÍ PLÁN NEVEKLOVICE	DATA: ČERVEN 2021
ČÁST: 1	VÝROK: 1:5 000	ČÍSLO: AKCE 11/2019
FORMÁT: 8 A4	ČÍSLO VÝKRESU: V1	PÁRE: 1